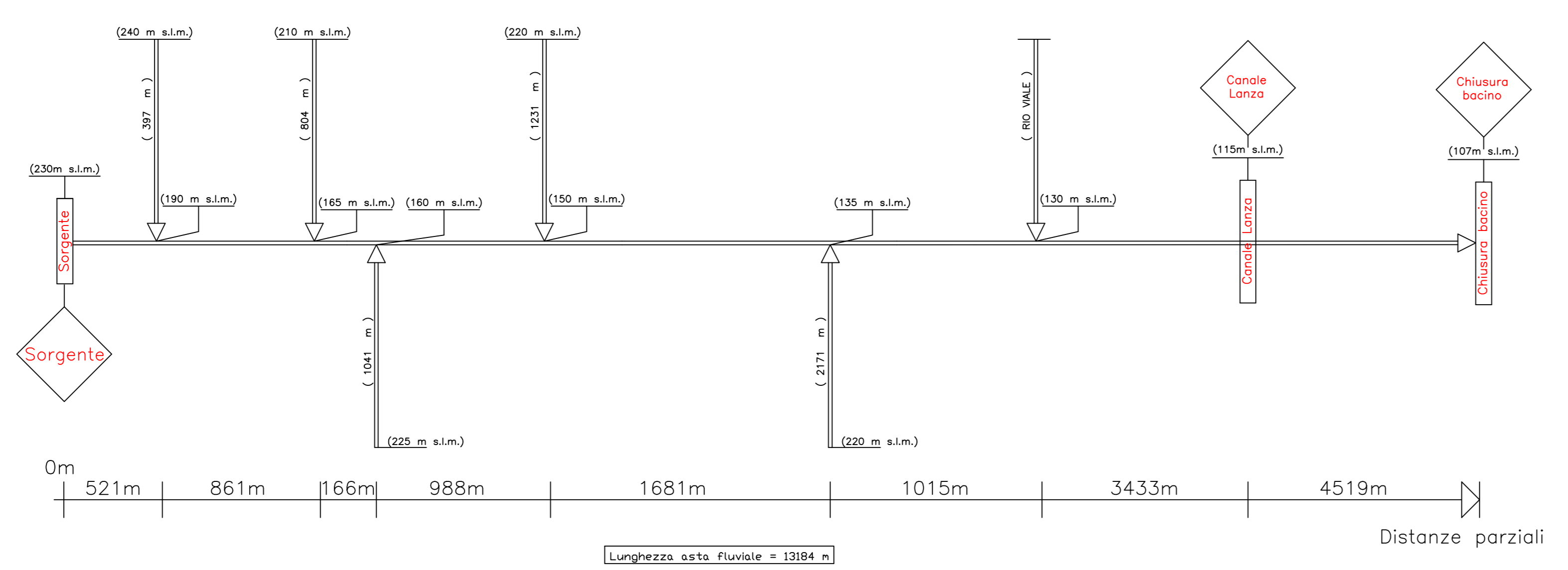
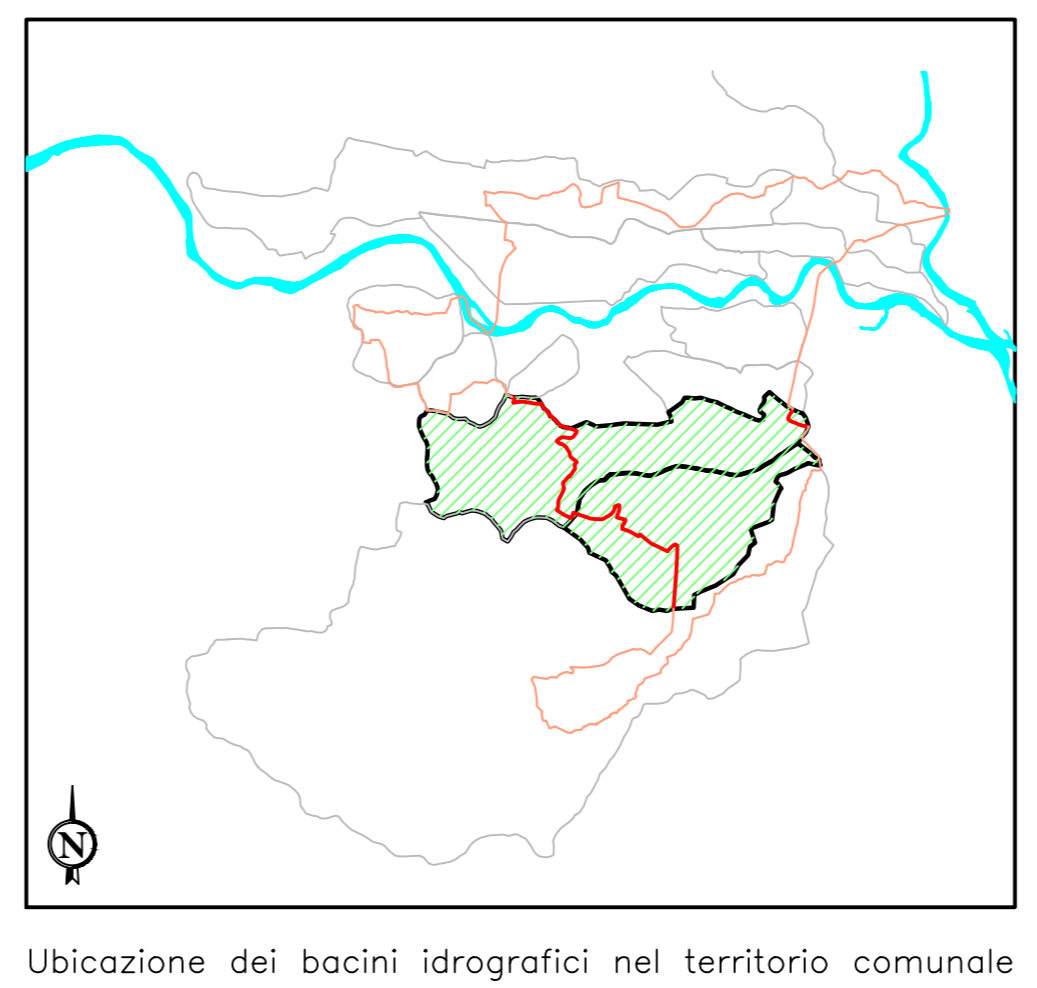


SEZIONE DI CHUSURA G1
Sezione di calcolo delle portate idrologiche utilizzate per le verifiche idrauliche (ELABORATO B)



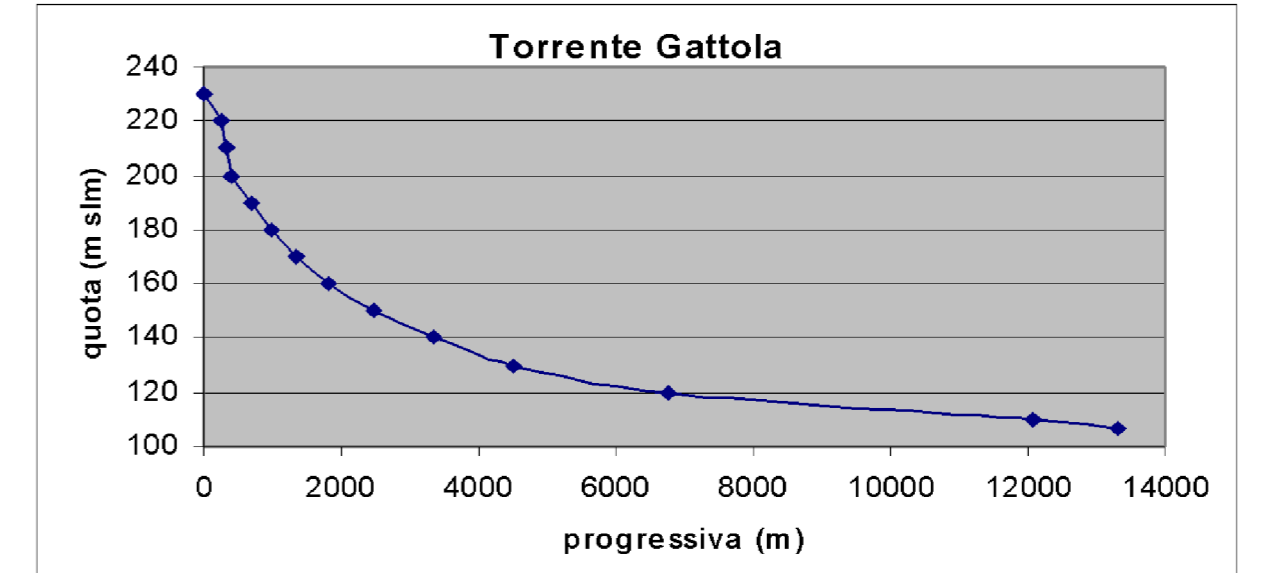
Schema idraulico del Rio Gattola dalla sorgente alla sezione di chiusura



Ubicazione dei bacini idrografici nel territorio comunale

LEGENDA

Simbologia	Descrizione
-----	Limite amministrativo
-----	Bacini idrografici
-----	Sottobacini
Reticolo idrografico	
-----	Principali corsi d'acqua della rete idrografica minore
-----	Rii minori
-----	Canali irrigui principali
-----	Reticolo irriguo minore
Punti di interferenza rilevati e grado di criticità	
XY0 XY0 XY0	Codice corso d'acqua e N° identificativo interferenza
●	Criticità bassa
●	Criticità media
●	Criticità elevata



Profilo asta principale

Comune di Casale Monferrato
Settore Pianificazione Urbana e Territoriale
Provincia di Alessandria

Verifica di compatibilità idraulica delle previsioni del P.R.G.C. ai sensi dell'art.18 comma 2 delle norme di attuazione del PAI circolare del P.G.R. 8 maggio 1996 n.7/LAP



Commissa det.n°57 del 04/10/2001
Tavola 4.3
Scala 1:20.000
Data

Bacino del Torrente Gattola e Rio Gattolero

Dott. Ing. Cristiano CAVALLO
Ordine degli Ingegneri della Provincia di Torino
Partenza n. 8179
Cod. Fisc. CV. EST 70002 25065

Gruppo di lavoro
Dott. Ing. Roberto SESSINA
Dipl. Ing. Fabio AMBROGIO
Consulenza Geologica
Studio PROIZO - Dott. Stefano SARTINI

R&C Studio Associato - CONSULENZA E PROGETTAZIONE INGEGNERIA IDRAULICA
C.so Francia,171bis - 10139 - Torino - tel./fax (011) 747285 - e-mail: RC_ingegneria@libero.it

Diritti riservati ex art. 2578 C.C. - Riproduzione e consegna a terzi solo su specifica autorizzazione.