



**Città di Casale Monferrato**  
SETTORE PIANIFICAZIONE URBANA E TECNICA

## PIANO DELLE AREE PER INSEDIAMENTI PRODUTTIVI

EX ART. 42 L.R. 56/77

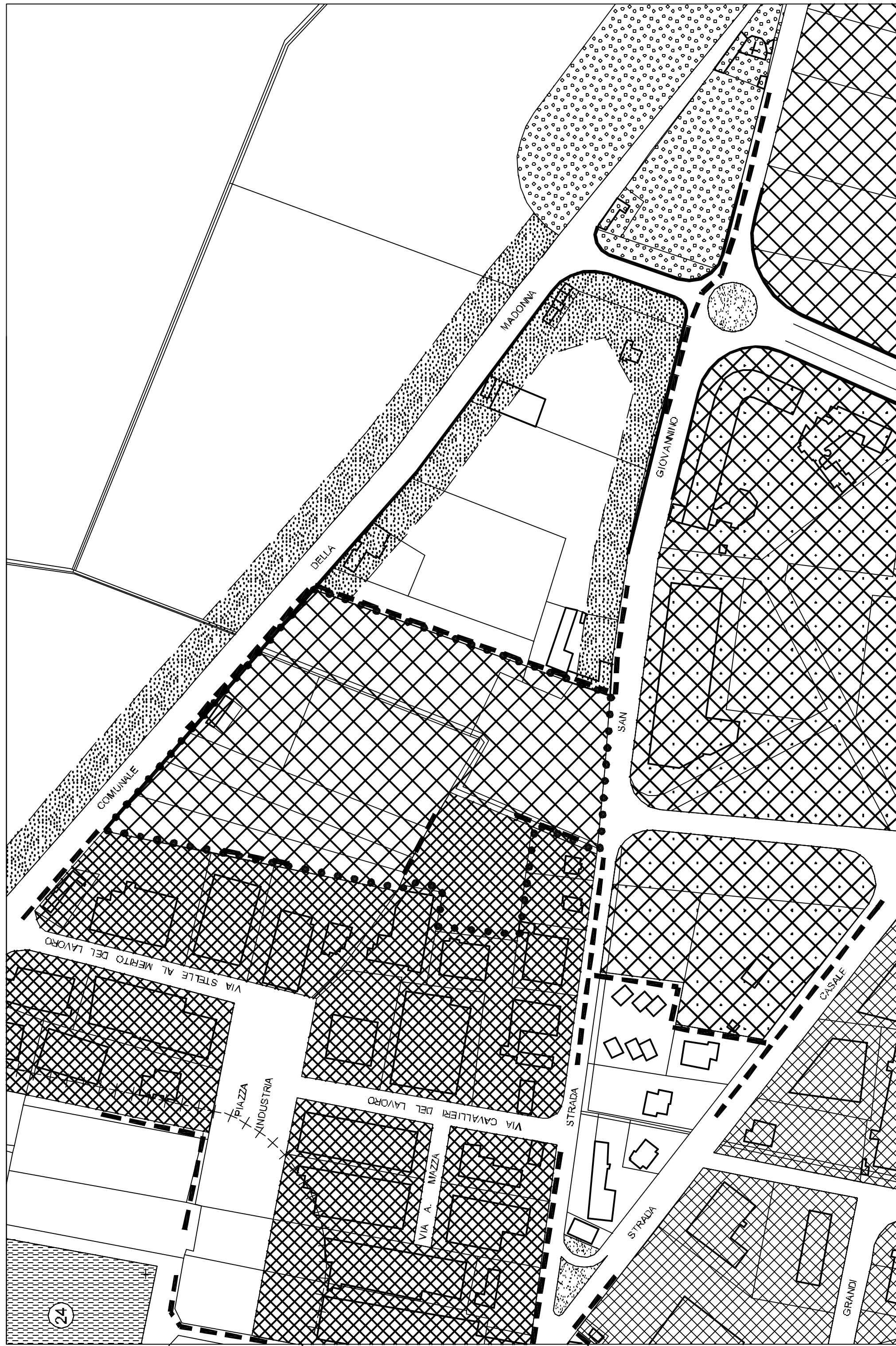
### P.I.P. 6

TAV.1 - Previsioni di P.R.G.C.

scala 1:2000


CASALE MONFERRATO, L'  
IL RESPONSABILE DEL PROCEDIMENTO  
I PROGETTISTI  
IL SINDACO  
ADOTTATO CON DELIBERA C.C.N. DEL  
APPROVATO CON DELIBERA C.C.N. DEL  
IL SEGRETARIO GENERALE

ESTRATTO DI P.R.G.C.




CATEGORIE OMOGENEE D'USO DEL SUOLO (art. 11 N.d.A.) E/O

D'INTERVENTO (art. 13 N.d.A.) (indicazioni tavole 1 : 2000)

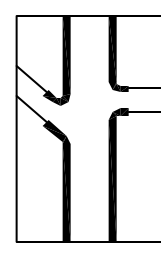


D1 (sup. 31410 mq)



Bp1 (sup. 4450 mq)

ALTRE INDICAZIONI  
VIABILITA'




STRADE DI CATEGORIA A - B - C CON ESCLUSIONE DI IMMISSIONI  
VEICOLI LARVALI (Gt. 28 L.R. 56/77) SE NON  
NEI PUNTI INDICATI IN PUNTIERIA

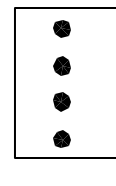



a) VERDE DI ARREDO STRADALE SPARTITRIFICO,  
ISOLE DIREZIONALI E C.F. LATERALI LE SEDI  
b) STRADE DISCRIMINANTI IN BASE ART. 171 e  
172 DELLE N.d.A.

AREE A PREMINENTE DESTINAZIONE PRODUTTIVA (industriale-  
artigianale- commerciale)



DISTRETTI DI URBANIZZAZIONE  
INDUSTRIALE 1 : 2.000



Perimetro di piano  
(sup. terr. 35860 mq)

CATEGORIA	S. SUPERFICIE TERRITORIALE	SPAZI PUBBLICI		% SPAZI PUBBLICI C. SIA
		DESTINAZIONE	C. SIA	
D 1	72.720	1	4.318	
		2	1.870	
		3	3.463	P.C.
		4	9.581	P.C.
D 2	182.800	1	29.430	P.C.
		2	2.130	P.
		3	25.580	
		4	8.000	
D 3	306.500	1	6.500	P.
		2	9.800	C.
		3	7.560	P.C.
		4	3.962	P.C.
D 4	150.500	1	19.300	P.C.
		2	12.200	ALTRI SPAZI PUBBLICI C. SIA
		3	10.120	P.C.
		4	36.620	P.C.
D 5	85.800	1	10.800	P.C.
		2	3.600	P.
D 6	467.000	1	28.000	P.C.
		2	31.600	
D 7	1.330.885	1	61.800	DA REPERE/LOP
		2	1.600	P.
D 8	60.400	1	282.317	P.C. DA REPERE/LOP C. SIA
		2	263.917	P.C. DA REPERE/LOP C. SIA
D 9	638.000	1	12.080	P.C. DA REPERE/LOP C. SIA
		2	127.600	P.C. DA REPERE/LOP C. SIA
D 14b	45.476	1	4.862	P.C.
		2	2.720	P.C.
TOT	3.429.881		621.272	