














Comune di Occimiano

Area Industriale Attrezzata

Sviluppi delle aree urbanizzate e urbanizzande
Rif. tavola P.R.G.I. 3.6.2 Occimiano Z.I.
Scala di riduzione 1:5000

Legenda

-  Fascia di rispetto relativa alla viabilità
-  Fascia di rispetto relativa ai corsi d'acqua
-  Fascia di rispetto Legge 431/85
-  Fascia di rispetto con alberature ad alto fusto
-  Limite zona di rispetto ambientale
-  Limite zona di rispetto cimiteriale
-  Aree per impianti produttivi esistenti
-  Aree per nuovi impianti produttivi
-  Aree per servizi pubblici in progetto in funzione delle attività produttive
-  Aree agricole
-  Aree agricole collinari
-  Ampliamento previsto con variante
-  Viabilità in progetto

Riferimento a Tav. 3.6.2 Occimiano Z.I.