





# Area Industriale Attrezzata

Riferimento ai Fogli di mappa catastali 2 - 3 - 4 - 23

Scala di riduzione 1:5000

FOGLIO	MAPPALE
2	43 - 45 - 48 - 52 - 54 - 55 - 74
3	20 - 21 - 39 - 40 - 41 - 42 - 43 - 46 - 48 - 49 - 50 - 51
	52 - 53 - 54 - 60 - 61 - 62 - 67 - 68 - 108 - 126 - 127
4	154 - 156 - 174 - 175 - 199
	10 - 11 - 12 - 13 - 14 - 15 - 16 - 18 - 19 - 55 - 56 - 57
	58 - 59 - 60 - 62 - 63 - 64 - 65 - 66 - 137 - 138 - 139
	140 - 152 - 181

## Legenda

-  Limite foglio catastale
-  Mappali interessati dal progetto
-  Ampliamento previsto con variante
-  Viabilità in progetto