

# Piano Regolatore Generale Comunale

APPROVATO CON D.G.R. del 6/6/1989, N.93-29/164  
**Variante strutturale n. 3**  
 (art. 17 comma 4 L.R. 56/77 e s.m.i.)

## Proposta Tecnica del Progetto Preliminare

TAV.3/1 SVILUPPI RELATIVI A DETERMINATI AMBITI DI INTERVENTO  
 AMBITO N.1: SALTIA SANT'ANNA  
 PLANIMETRIA GENERALE

Scala 1:2000 / 1:1000

Il Responsabile del Procedimento  
 I Progettisti

Supporto tecnico e progettuale  
 Il Sindaco

Arch. Piercarla Coggiola  
 Arch. Simona Carne  
 Arch. Alessandro Cleri  
 Ing. Roberto Marfioiti  
 Federico Ribaldi

Approvata con Delibera C.C. n. del





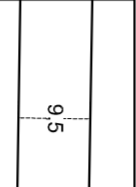
Il Segretario Generale  
 Casale Monferrato, 14/03/2024

Dot. Santa Palmieri

Documento preliminare elaborato con il contributo e sotto la supervisione del Comune di Casale Monferrato.

AGGIORNAMENTO CARTOGRAFICO GENNAIO 2024

### LEGENDA

- ..... CONFINI AMBITO DI INTERVENTO
- CONFINI SUBAMBITO
- ○ ○ ○ ○ PISTA CICLABILE
- ALLINEAMENTI
-  AREE DI CONCENTRAZIONE VOLUMETRICA CON INDICAZIONE DELLA NUOVA EDIFICAZIONE
-  GIARDINI PRIVATI IN TERRITORI URBANIZZATI ASSIMILABILI AD AREE DI SOTTOCATEGORIA Ee
-  SUPERFICIE DA CEDERE PER VIABILITA' PUBBLICA
-  AREE PER SERVIZI SOCIALI (Art. 21 sub 1 L.R. 56/77)  
N.B. Il numero fa riferimento alle tabelle reperibili nella Tav. 3a
-  CALIBRO STRADALE

