

**PIANO DELLE AREE PER
INSEDIAMENTI PRODUTTIVI**

EX ART. 42 L.R. 56/77

**NUOVO P.I.P. 5
Variante n. 1**

Progetto preliminare

















Tav. n. 4a: SCHEMA PLANIMETRICO OPERE
DI URBANIZZAZIONE PRIMARIA

SCALA 1:2000

Il Responsabile del Procedimento: Ing Roberto Martinotti
I Progettisti: Ing Roberto Martinotti
Arch. Simona Cane
Arch. Iacopo Loreti
Federico Riboldi
Il Sindaco:
Adottata con Delibera G.C. n. del
Approvata con Delibera G.C. n. del
Il Segretario Generale: Dott. Sante Palmieri
Casale Monferrato, 19/10/2020

Documento informatico sottoscritto con firma digitale ai sensi del D.Lgs. n. 82/2005 e ss.mm.ii

Legenda

-  PARCHEGGI PUBBLICI
-  AREE DESTINATE A INTERESSE COMUNE
-  N. LOTTI PRODUTTIVI
-  VERDE PUBBLICO
-  GASDOTTO AMC REALIZZATO
-  ESTENSIONE GASDOTTO AMC
-  LINEA ENEL REALIZZATA
-  ESTENSIONE LINEA ENEL
-  LINEA DELL'ILLUMINAZIONE PUBBLICA REALIZZATA
-  ESTENSIONE ILLUMINAZIONE PUBBLICA
-  LINEA TELECOM REALIZZATA
-  ESTENSIONE LINEA TELECOM
-  REALIZZAZIONE STRADA BIANCA DI SERVIZIO
-  CABINA DI TRASFORMAZIONE ELETTRICA
-  VIABILITA' GIA' REALIZZATA
-  PERIMETRO DI PIANO
SUPERFICIE TERRITORIALE DEL NUOVO P.I.P.5

